






**Схема расположения границ публичного сервитута
для эксплуатации объекта**

**Двухцепная кабельно-воздушная линия электропередачи 10 кВ от ПС Троица до
проектируемой жилой застройки в районе д. Мостовая**

Обзорная схема границ объекта землеустройства



УСЛОВНЫЕ ОБОЗНАЧЕНИЯ

-  - границы устанавливаемого публичного сервитута
-  - ось линии, контур объекта
-  - границы муниципального образования, населенных пунктов
-  - границы кадастрового квартала
-  - границы земельных участков, попадающих в зону публичного сервитута


-  1 - обозначение характерной точки границы устанавливаемого публичного сервитута
- :123 - кадастровый номер земельного участка
- 59:32:0000000 - кадастровый номер квартала
- г. Пермь - наименование муниципального образования, населенного пункта

Схема расположения границ публичного сервитута

для эксплуатации объекта

Двухцепная кабельно-воздушной линии электропередачи 10 кВ от ПС Троица до проектируемой жилой застройки в районе д. Мостовая



Схема расположения границ публичного сервитута
для эксплуатации объекта

Двухцепная кабельно-воздушная линия электропередачи 10 кВ от ПС Троица до проектируемой жилой застройки в районе д.
Мостовая



Схема расположения границ публичного сервитута

для эксплуатации объекта

Двухцепная кабельно-воздушной линии электропередачи 10 кВ от ПС Троица до проектируемой жилой застройки в районе д. Мостовая



Схема расположения границ публичного сервитута

для эксплуатации объекта

Двухцепная кабельно-воздушной линии электропередачи 10 кВ от ПС Троица до проектируемой жилой застройки в районе д. Мостовая



Схема расположения границ публичного сервитута

для эксплуатации объекта

Двухцепная кабельно-воздушной линии электропередачи 10 кВ от ПС Троица до проектируемой жилой застройки в районе д. Мостовая



Схема расположения границ публичного сервитута
для эксплуатации объекта
Двухцепная кабельно-воздушная линия электропередачи 10 кВ от ПС Троица до проектируемой жилой застройки в районе д.
Мостовая



**Схема расположения границ публичного сервитута
для размещения объекта
Двухцепная кабельно-воздушной линии электропередачи 10 кВ от ПС Троица
до проектируемой жилой застройки в районе д. Мостовая**

| Перечень характерных точек | | |
|--|---------------|------------|
| Площадь зоны публичного сервитута 100847 кв.м | | |
| Обозначение характерных точек границ | Координаты, м | |
| | X | Y |
| 1 | 2 | 3 |
| 1 | 516151.91 | 2260674.08 |
| 2 | 516150.65 | 2260675.88 |
| 3 | 516140.06 | 2260663.88 |
| 4 | 516135.78 | 2260669.34 |
| 5 | 516131.51 | 2260665.99 |
| 6 | 516130.56 | 2260666.9 |
| 7 | 516119.26 | 2260656.38 |
| 8 | 516119.86 | 2260655.62 |
| 9 | 516116.11 | 2260651.65 |
| 10 | 516142.84 | 2260626.37 |
| 11 | 516160.59 | 2260606.42 |
| 12 | 516172.16 | 2260590.84 |
| 13 | 516150.2 | 2260428.04 |
| 14 | 515941.18 | 2260040.8 |
| 15 | 515949.72 | 2260011 |
| 16 | 515941.57 | 2259920.59 |
| 17 | 515960.04 | 2259663.77 |
| 18 | 515944.25 | 2259637.48 |
| 19 | 515927.51 | 2259621.11 |
| 20 | 515900.47 | 2259620.32 |
| 21 | 515846.15 | 2259632.02 |
| 22 | 515679.26 | 2259563.81 |
| 23 | 515610.94 | 2259587.13 |
| 24 | 515360.26 | 2259519.08 |
| 25 | 515330.12 | 2259521.23 |
| 26 | 515299.89 | 2259563.98 |
| 27 | 515194.86 | 2259876.09 |
| 28 | 515145.32 | 2259886 |
| 29 | 514723.2 | 2259533.71 |
| 30 | 514696 | 2259087.83 |
| 31 | 514673.95 | 2258971.9 |
| 32 | 514659.18 | 2258944.88 |
| 33 | 514604.27 | 2258614.59 |
| 34 | 514605.48 | 2258564.5 |
| 35 | 514592.3 | 2258472.98 |
| 36 | 514559.53 | 2258382.19 |
| 37 | 514466.24 | 2258241.6 |
| 38 | 514349.41 | 2258150.17 |
| 39 | 514344.06 | 2258135.79 |
| 40 | 514113.82 | 2257974.96 |
| 41 | 514086.09 | 2257966.05 |
| 42 | 513939.76 | 2257865.15 |
| 43 | 513923.01 | 2257871.68 |
| 44 | 513906.85 | 2257893.05 |
| 45 | 513890.1 | 2257880.39 |
| 46 | 513909.84 | 2257854.27 |
| 47 | 513942.51 | 2257841.54 |
| 48 | 514095.46 | 2257947 |
| 49 | 514123.34 | 2257955.96 |
| 50 | 514361.51 | 2258122.48 |
| 51 | 514367.03 | 2258137.28 |
| 52 | 514481.86 | 2258227.16 |
| 53 | 514578.43 | 2258372.68 |
| 54 | 514612.78 | 2258467.87 |
| 55 | 514626.52 | 2258563.25 |
| 56 | 514625.31 | 2258613.11 |
| 57 | 514679.31 | 2258937.92 |
| 58 | 514693.96 | 2258964.73 |
| 59 | 514716.88 | 2259085.22 |
| 60 | 514743.61 | 2259523.47 |
| 61 | 515151.06 | 2259863.45 |
| 62 | 515178.83 | 2259857.88 |
| 63 | 515280.97 | 2259554.37 |
| 64 | 515318.71 | 2259501 |
| 65 | 515362.32 | 2259497.88 |
| 66 | 515610.3 | 2259565.21 |
| 67 | 515679.84 | 2259541.36 |

| 1 | 2 | 3 |
|----|-----------|------------|
| 68 | 515848.08 | 2259610.12 |
| 69 | 515898.54 | 2259599.25 |
| 70 | 515936.33 | 2259600.36 |
| 71 | 515960.86 | 2259624.35 |
| 72 | 515981.46 | 2259658.65 |
| 73 | 515962.64 | 2259920.44 |
| 74 | 515970.99 | 2260013 |
| 75 | 515963.73 | 2260038.36 |
| 76 | 516170.5 | 2260421.43 |
| 77 | 516194.09 | 2260596.53 |
| 78 | 516176.91 | 2260619.69 |
| 79 | 516158.52 | 2260640.33 |
| 80 | 516141.58 | 2260661.95 |
| 1 | 516151.91 | 2260674.08 |